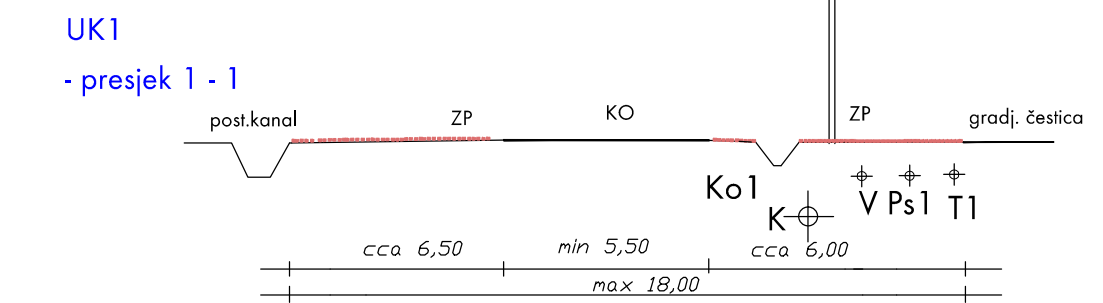


**LEGENDA**

- GRANICA OBUHVATA PLANA
- GRANICA IZDVOJENOG GRAĐEVINSKOG PODRUČJA GOSPODARSKIH DJELATNOSTI
- BROJ I GRANICA POSTOJEĆE KATAstarske ČESTICE
- BROJ I GRANICA NOVOPLANIRANE GRAĐEVNE ČESTICE
- POSTOJEĆA CESTA
- PLANIRANA CESTA
- ULIČNI KORIDOR S NUMERIČKOM OZNAKOM
- PJEŠAČKE I ZELENE POVRŠINE U SASTAVU ULIČNIH KORIDORA
- ZELENE POVRŠINE UNUTAR ULIČNOG KORIDORA
- PLANIRANA TRASA TELEKOMUNIKACIJSKOG KORISNIČKOG VODA
- PLANIRANI NADZEMNI ELEKTROENERGETSKI NISKONAPONSKI KABELSKI VOD S JAVNOM RASVJETOM

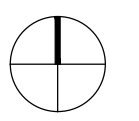
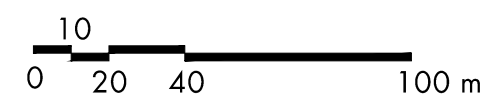
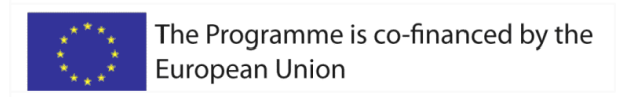
NAPOMENA : ŠIRINA PROMETNICE KOD REKONSTRUKCIJE MOŽE BITI VEĆA OD PLANIRANE, OVISNO O KATEGORIJI I PREDVIĐENOM PROMETU

**KARAKTERISTIČNI POPREČNI PROFIL ULICE**



- En1** planirani nadzemni elektroenergetski niskonaponski kabelski vod s javnom rasvjetom
- T1** planirana trasa telekomunikacijskog korisničkog voda
- Ps1** planirani srednjetačni plinovod
- V1** planirana razvodna vodovodna mreža
- K** planirana mreža odvodnje sanitarno - fekalnih voda
- Ko1** planirana mreža za odvodnju oborinskih voda
- KO** kolnik
- ZP** zelena površina

**NAPOMENA:**  
 MEĐUSOBNI ODNOS LINIJSKE INFRASTRUKTURE, TJ. RASPORED TRASA, RAZMAK VODOVA, TE POZICIJA POJEDINIH NADZEMNIH ILI PODZEMNIH ELEMENATA KOJI ČINE SASTAVNE DIJELOVE INFRASTRUKTURNIH MREŽA, ODREĐUJE SE PROJEKTOM, SUKLADNO POSEBNIM PROPISIMA O MEĐUSOBNOM RAZMAKU INFRASTRUKTURNIH VODOVA I PRAVILIMA STRUKE, PRI ČEMU JE IZ TEHNIČKIH RAZLOGA MOGUĆE:  
 - SMANJITI ŠIRINU ZELENE POVRŠINE UNUTAR KORIDORA ULICA, A IZUZETNO, UKOLIKO JE ŠIRINA ČESTICE PROMETNICE NEDOVOJNA ZA KVALITETNO TEHNIČKO RJEŠENJE I UKINUTI ZELENU POVRŠINU IZMEĐU PLOČNIKA I KOLNIKA,  
 - IZMAKNUTI POZICIJU TRASE ILI DIJELA TRASE POJEDINOG VODA INFRASTRUKTURE (U CIJELOJ DUŽINI ULICE ILI DIJELU ULICE) U ODNOSU NA TRASU PREDVIĐENU OVIM DPU-om, ŠTO SE POSEBNO ODNOSI NA MREŽE ODVODNJE, GDJE JE MOGUĆE OBA VODA ( OBORINSKI I FEKALNI) POZICIONIRATI U ISTI ROV,  
 - IZMJESTITI DPU-om OZNAČENU POZICIJU PRELAZA TRASE POJEDINOG INFRASTRUKTURNOG VODA PREKO CESTE (S JEDNE NA DRUGU STRANU CESTOVNOG KORIDORA) ZA TEHNIČKI POTREBNU UDALJENOST, A  
 - SPOJEVI VODOVA NA RASKRIŽJIMA VODOVA, NAČIN PROMJENE SMJERA POJEDINOG VODA, POTREBNI PROFILI VODOVA, TE BROJ I POZICIJA POJEDINIH INFRASTRUKTURNIH ELEMENATA POTREBNIH ZA FUNKCIONIRANJE MREŽE (NPR. REVIZIONIH OKNA, STUPOVA JAVNE RASVJETE I SLIČNO) DPU-om NIJE ODREĐEN, VEĆ SE DEFINIRA PROJEKTOM U SKLADU S PRAVILIMA STRUKE



ISTOVJETAN IZVORNIKU

ŽUPANIJA <b>MEĐIMURSKA ŽUPANIJA</b>	OPĆINA <b>GORIČAN</b>
NAZIV DETALJNOG PLANA: <b>IZMJENA I DOPUNA DETALJNOG PLANA UREĐENJA POLJOPRIVREDNO - GOSPODARSKE ZONE ISTOČNO OD GORIČANA (Službeni glasnik Međimurske županije br. 4/07)</b>	
NAZIV KARTOGRAFSKOG PRIKAZA: <b>PLAN KOMUNALNE INFRASTRUKTURE - MREŽE ELEKTROOPSKRBE, JAVNE RASVJETE I TELEKOMUNIKACIJSKA MREŽA</b>	
BROJ KARTOGRAFSKOG PRIKAZA: <b>2.3</b>	MJERILO KARTOGRAFSKOG PRIKAZA: <b>1:2000</b>
ODLUKA O IZRADI DETALJNOG PLANA UREĐENJA: <b>SL. GL. MEĐIMURSKE ŽUPANIJE BR. 5/12</b>	ODLUKA PREDSTAVNIČKOG TIJELA O DONOŠENJU PLANA: <b>SL. GL. MEĐIMURSKE ŽUPANIJE BR. 12/12</b>
OBJAVA JAVNE RASPRAVE: <b>LIST "MEĐIMURJE" OD 24.07.2012.</b>	JAVNI UVID ODRŽAN: <b>OD 01.08.2012. DO 15.08.2012.</b>
PEČAT TIJELA ODGOVORNOG ZA PROVOĐENJE JAVNE RASPRAVE:	ODGOVORNA OSOBA ZA PROVOĐENJE JAVNE RASPRAVE:
	Pročelnica: Jasna Štampar Ivanović (ime, prezime i potpis)
PRAVNA OSOBA KOJA JE IZRADILA PLAN: <b>URBIA d.o.o. Čakovec</b>	I. G. Kovačića 10, Čakovec; tel. 040/373 400
PEČAT PRAVNE OSOBE KOJA JE IZRADILA PLAN:	ODGOVORNI VODITELJ:
direktor: Vesna Makovec, dipl.ing.arh.	ovlaštena arhitektica: Vesna Makovec, dipl.ing.arh.
BROJ PLANA: <b>DPU - 03/2012</b>	DATUM: <b>10/2012</b>
STRUČNI TIM U IZRADI PLANA: 1. V. Makovec, dipl.ing.arh. 2. B. Perhoć, dipl.ing.arh. 3. B. Balent, struč.spec.ing.aedif. 4. N. Kerovec, matem.tehn.	5. B. Mikulić, dipl.ing.prom. 6. M. Štefanić, dipl.iur. 7. M. Bakač, dipl.oec. 8. M. Grula, prof. biol. i kem.
PEČAT PREDSTAVNIČKOG TIJELA:	PREDSDJEDNIK PREDSTAVNIČKOG TIJELA:
	Robert Katanec (ime, prezime i potpis)
ISTOVJETNOST OVOG PROSTORNOG PLANA S IZVORNIKOM OVJERAVA:	PEČAT:
(ime, prezime i potpis)	