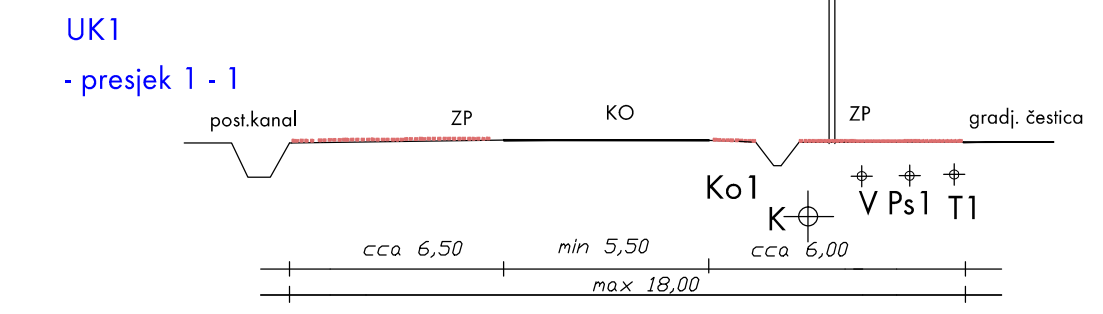


LEGENDA

- GRANICA OBUHVATA PLANA
- GRANICA IZDOJENOG GRADEVINSKOG PODRUČJA GOSPODARSKIH DJELATNOSTI
- BROJ I GRANICA POSTOJEĆE KATASTARSKE ČESTICE
- BROJ I GRANICA NOVOPLANIRANE GRAĐEVNE ČESTICE
- POSTOJEĆA CESTA
- PLANIRANA CESTA
- ULIČNI KORIDOR S NUMERIČKOM OZNAKOM
- PJEŠAČKE I ZELENE POVRŠINE U SASTAVU ULIČNIH KORIDORA
- ZELENE POVRŠINE UNUTAR ULIČNOG KORIDORA

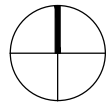
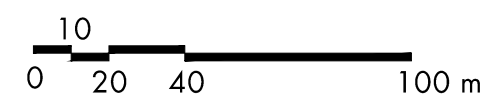
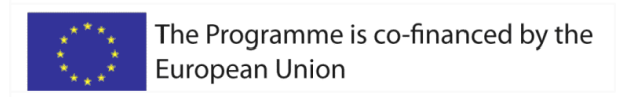
NAPOMENA : ŠIRINA PROMETNICE KOD REKONSTRUKCIJE MOŽE BITI VEĆA OD PLANIRANE, OVISNO O KATEGORIJI I PREDVIĐENOM PROMETU

KARAKTERISTIČNI POPREČNI PROFIL ULICE



- En1** planirani nadzemni elektroenergetski niskonaponski kablanski vod s javnom rasvjetom
- T1** planirana trasa telekomunikacijskog korisničkog voda
- Ps1** planirani srednjetačni plinovod
- V1** planirana razvodna vodovodna mreža
- K** planirana mreža odvodnje sanitarno - fekalnih voda
- Ko1** planirana mreža za odvodnju oborinskih voda
- KO** kolnik
- ZP** zelena površina

NAPOMENA:
 MEĐUSOBNI ODNOS LINIJSKE INFRASTRUKTURE, TJ. RASPORED TRASA, RAZMAK VODOVA, TE POZICIJA POJEDINIH NADZEMNIH ILI PODZEMNIH ELEMENATA KOJI ČINE SASTAVNE DIJELOVE INFRASTRUKTURNIH MREŽA, ODREĐUJE SE PROJEKTOM, SUKLADNO POSEBNIM PROPISIMA O MEĐUSOBNOM RAZMAKU INFRASTRUKTURNIH VODOVA I PRAVILIMA STRUKE, PRI ČEMU JE IZ TEHNIČKIH RAZLOGA MOGUĆE:
 - SMANJITI ŠIRINU ZELENE POVRŠINE UNUTAR KORIDORA ULICA, A IZUZETNO, UKOLIKO JE ŠIRINA ČESTICE PROMETNICE NEDOVOLJNA ZA KVALITETNO TEHNIČKO RJEŠENJE I UKINUTI ZELENU POVRŠINU IZMEĐU PLOČNIKA I KOLNIKA,
 - IZMAKNUTI POZICIJU TRASE ILI DIJELA TRASE POJEDINOG VODA INFRASTRUKTURE (U CJELOJ DUŽINI ULICE ILI DIJELU ULICE) U ODNOSU NA TRASU PREDVIĐENU OVIM DPU-om, ŠTO SE POSEBNO ODNOSI NA MREŽE ODVODNJE, GDJE JE MOGUĆE OBA VODA (OBORINSKI I FEKALNI) POZICIONIRATI U ISTI ROV,
 - IZMJESTITI DPU-om OZNAČENU POZICIJU PRELAZA TRASE POJEDINOG INFRASTRUKTURNOG VODA PREKO CESTE (S JEDNE NA DRUGU STRANU CESTOVNOG KORIDORA) ZA TEHNIČKI POTREBNU UDAJENOST, A
 - SPOJEVI VODOVA NA RASKRIŽJIMA VODOVA, NAČIN PROMJENE SMJERA POJEDINOG VODA, POTREBNI PROFILI VODOVA, TE BROJ I POZICIJA POJEDINIH INFRASTRUKTURNIH ELEMENATA POTREBNIH ZA FUNKCIONIRANJE MREŽE (NPR. REVIZIONIH OKNA, STUPOVA JAVNE RASVJETE I SLIČNO) DPU-om NIJE ODREĐEN, VEĆ SE DEFINIRA PROJEKTOM U SKLADU S PRAVILIMA STRUKE



ISTOVJETAN IZVORNIKU

ŽUPANIJA MEĐIMURSKA ŽUPANIJA	OPĆINA GORIČAN
NAZIV DETALJNOG PLANA: IZMJENA I DOPUNA DETALJNOG PLANA UREĐENJA POLJOPRIVREDNO - GOSPODARSKE ZONE ISTOČNO OD GORIČANA (Službeni glasnik Međimurske županije br. 4/07)	
NAZIV KARTOGRAFSKOG PRIKAZA: PLAN KOMUNALNE INFRASTRUKTURE - PLAN PROMETA	
BROJ KARTOGRAFSKOG PRIKAZA: 2.1	MJERILO KARTOGRAFSKOG PRIKAZA: 1:2000
ODLUKA O IZRADI DETALJNOG PLANA UREĐENJA: SL. GL. MEĐIMURSKE ŽUPANIJE BR. 5/12	ODLUKA PREDSTAVNIČKOG TIJELA O DONOŠENJU PLANA: SL. GL. MEĐIMURSKE ŽUPANIJE BR. 12/12
OBJAVA JAVNE RASPRAVE: LIST "MEĐIMURJE" OD 24.07.2012.	JAVNI UVID ODRŽAN: OD 01.08.2012. DO 15.08.2012.
PEČAT TIJELA ODGOVORNOG ZA PROVOĐENJE JAVNE RASPRAVE:	ODGOVORNA OSOBA ZA PROVOĐENJE JAVNE RASPRAVE: Pročelnica: Jasna Štampar Ivanović (ime, prezime i potpis)
PRAVNA OSOBA KOJA JE IZRADILA PLAN: URBIA d.o.o. Čakovec	I. G. Kovačića 10, Čakovec; tel. 040/373 400
PEČAT PRAVNE OSOBE KOJA JE IZRADILA PLAN:	ODGOVORNI VODITELJ: ovlaštena arhitektica: Vesna Makovec, dipl.ing.arh.
direktor: Vesna Makovec, dipl.ing.arh.	
BROJ PLANA: DPU - 03/2012	DATUM: 10/2012
STRUČNI TIM U IZRADI PLANA: 1. V. Makovec, dipl.ing.arh. 2. B. Perhoč, dipl.ing.arh. 3. B. Balent, struč.spec.ing.aedif. 4. N. Kerovec, matem.tehn.	5. B. Mikulić, dipl.ing.prom. 6. M. Štefanić, dipl.iur. 7. M. Bakač, dipl.oec. 8. M. Grula, prof. biol. i kem.
PEČAT PREDSTAVNIČKOG TIJELA:	PREDSDJEDNIK PREDSTAVNIČKOG TIJELA: Robert Katanec (ime, prezime i potpis)
ISTOVJETNOST OVOG PROSTORNOG PLANA S IZVORNIKOM OVJERAVA:	PEČAT: (ime, prezime i potpis)